

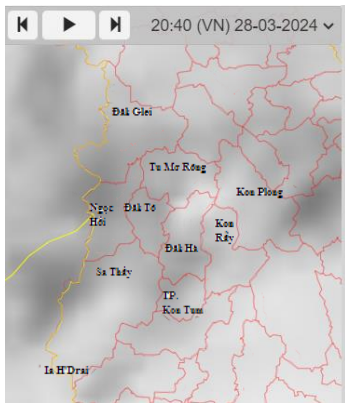
Kon Tum, ngày 28 tháng 3 năm 2024

TIN CẢNH BÁO ĐÔNG, TÓ, LỐC, SÉT, MƯA ĐÁ VÀ MƯA LỚN CỤC BỘ TRÊN KHU VỰC TỈNH KON TUM

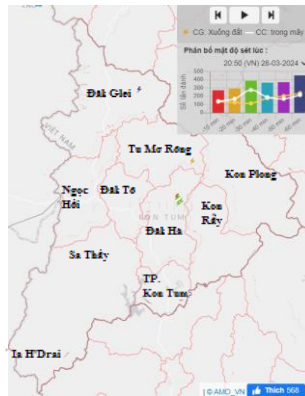
1. Hiện trạng trong 03 giờ qua:

Vùng mây đối lưu như đã báo đã gây mưa tại khu vực các huyện: Đăk Glei, Đăk Hà, Kon Plong, Kon Rẫy và TP. Kon Tum.

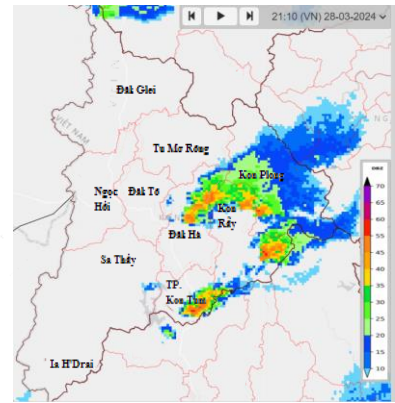
Qua theo dõi ảnh mây vệ tinh, ảnh định vị sét và ảnh ra đa thời tiết Pleiku vùng mây đối lưu này đang tiếp tục phát triển và mở rộng ở khu vực các huyện: Đăk Glei, Tu Mơ Rông, Đăk Hà, Kon Rẫy, Kon Plong và TP. Kon Tum.



Hình 1: Ảnh vệ tinh tại khu vực tỉnh Kon Tum



Hình 2: Ảnh định vị sét tại khu vực tỉnh Kon Tum



Hình 3: Ảnh ra đa tại khu vực tỉnh Kon Tum

2. Cảnh báo khả năng xuất hiện:

Từ 01 đến 04 giờ tới, vùng mây đối lưu này sẽ gây mưa dông ở khu vực nói trên, sau đó lan sang khu vực các huyện: Tu Mơ Ngọc Hồi, Đăk Tô, Sa Thầy và Ia H'Drai.

Trong cơn dông cần đề phòng mưa lớn cục bộ, mưa đá, tố, lốc, sét và gió giật mạnh.

3. Cảnh báo cấp độ rủi ro thiên tai do lốc, sét, mưa đá: Cấp 1.

Tin phát lúc: 21h30' ngày 28/3/2024

Dự báo viên: Trương Thảo Nga

GIÁM ĐỐC

Nơi nhận:

- Văn phòng BCH PCTT- TKCN và phòng thủ dân sự tỉnh Kon Tum;
- Phòng NN&PTNT các huyện;
- Vụ QLDB;
- Trung tâm TT&DL KTTV;
- Phòng cảnh báo RRRT;
- Đài KTTV Khu vực Tây Nguyên;
- Lưu.



Nguyễn Văn Huy