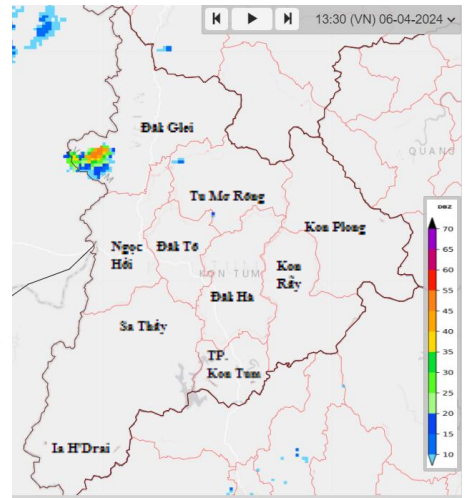
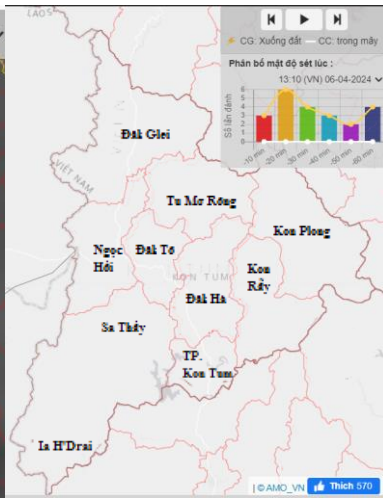
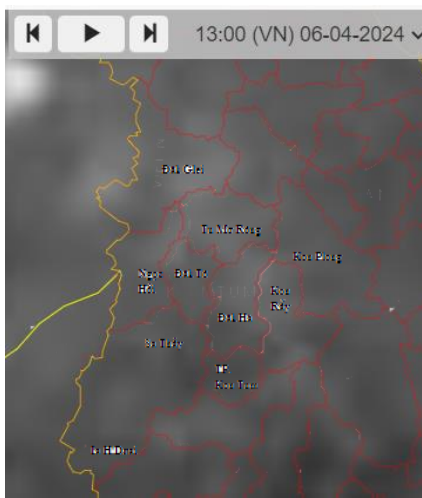


Kon Tum, ngày 06 tháng 4 năm 2024

TIN CẢNH BÁO ĐÔNG, TÓ, LỐC, SÉT, MƯA ĐÁ VÀ MƯA LỚN CỤC BỘ TRÊN KHU VỰC TỈNH KON TUM

1. Hiện trạng trong 03 giờ qua:

Qua theo dõi ảnh mây vệ tinh, ảnh định vị sét và ảnh ra đa thời tiết Pleiku có vùng mây đối lưu đang phát triển và mở rộng ở khu vực huyện Đăk Glei.



Hình 1: Ảnh vệ tinh tại khu vực tỉnh Kon Tum

Hình 2: Ảnh định vị sét tại khu vực tỉnh Kon Tum

Hình 3: Ảnh ra đa tại khu vực tỉnh Kon Tum

2. Cảnh báo khả năng xuất hiện:

Từ 01 đến 04 giờ tới, vùng mây đối lưu này sẽ gây mưa dông ở khu vực nói trên, sau đó lan sang khu vực các huyện: Ngọc Hồi và Tu Mơ Rông.

Trong cơn dông cần đề phòng mưa lớn cục bộ, mưa đá, tố, lốc, sét và gió giật mạnh.

3. Cảnh báo cấp độ rủi ro thiên tai do lốc, sét, mưa đá: Cấp 1.

Tin phát lúc: 13h50' ngày 06/4/2024

Dự báo viên: Trương Thảo Nga

Nơi nhận:

- Văn phòng BCH PCTT- TKCN và phòng thủ dân sự tỉnh Kon Tum;
- Phòng NN&PTNT các huyện;
- Vụ QLDB;
- Trung tâm TT&DL KTTV;
- Phòng cảnh báo RRTT;
- Đài KTTV Khu vực Tây Nguyên;
- Lưu.

GIÁM ĐỐC



Nguyễn Văn Huy